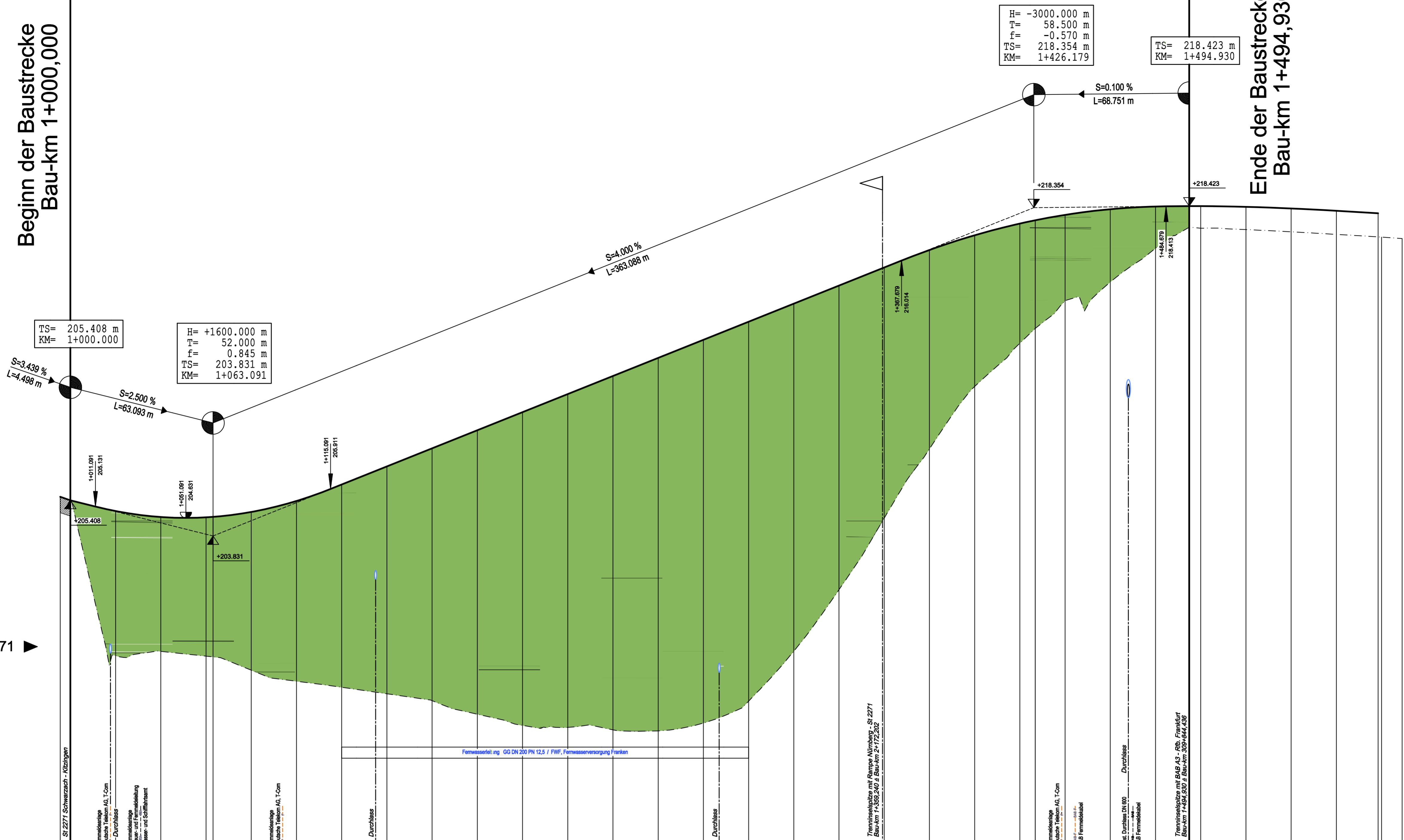


Beginn der Baustrecke
Bau-km 1+000,000

Ende der Baustrecke
Bau-km 1+494,930



H= -3000.000 m
T= 58.500 m
F= -0.570 m
TS= 218.354 m
KM= 1+426.179

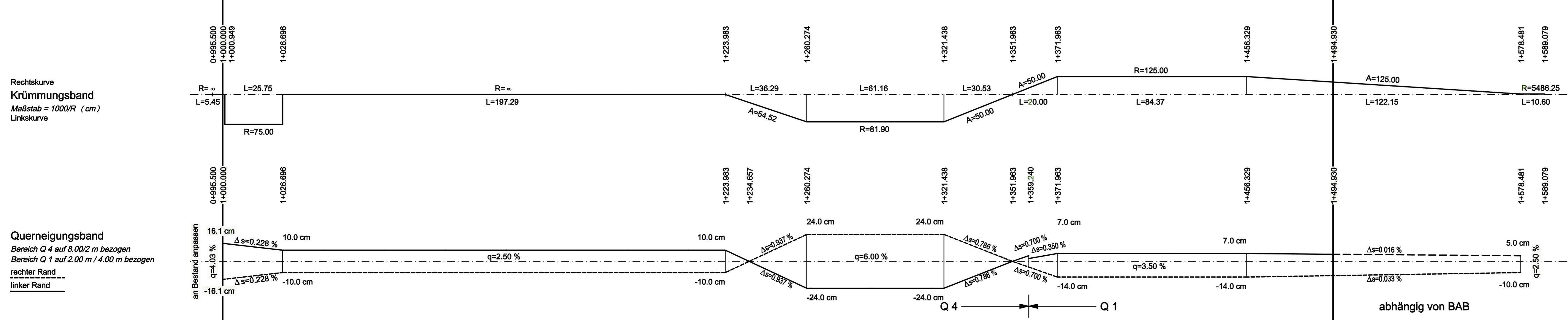
TS= 218.423 m
KM= 1+494.930

TS= 205.408 m
KM= 1+000.000

H= +1600.000 m
T= 52.000 m
F= 0.845 m
TS= 203.831 m
KM= 1+063.091

M = 1:1000/100
NN 190.00

Station	95.500	95.500	20.000	40.000	60.000	80.000	0.000	20.000	40.000	60.000	80.000	0.000	20.000	40.000	60.000	80.000	0.000	20.000	40.000	60.000	80.000	0.000	20.000	40.000	60.000	80.000	78.481	89.079							
Gradiente ①	205.543	205.543	204.933	204.689	204.656	204.892	205.378	206.107	206.907	207.707	208.507	209.307	210.107	210.907	211.707	212.507	213.307	214.107	214.907	215.707	216.507	217.307	218.107	218.907	219.707	220.507	221.307	222.107	222.907						
Gelände ②	205.544	205.510	198.536	198.725	198.514	197.893	197.405	197.137	196.850	196.545	195.946	195.452	195.361	195.255	195.207	195.552	196.522	198.731	201.454	204.493	204.622	204.822	205.179	205.630	206.179	206.829	207.584	210.443	212.361	214.236	216.067	217.855	219.601	217.051	216.887

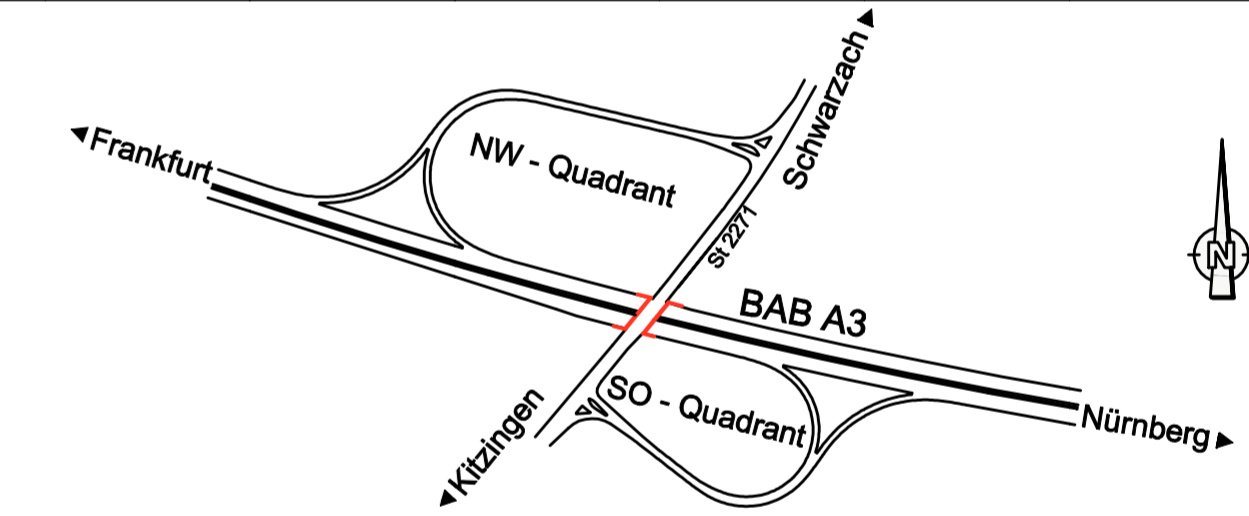


Zeichenerklärung

- 1 Gradiente geplant
- 2 Gelände in Achse
- 3 Gelände links (gepl. Böschungs-UK bzw. OK)
- 4 Gelände rechts (gepl. Böschungs-UK bzw. OK)

- Tangentenbeschriftung
- Tiefpunkt
- Hochpunkt

Einschnitt / Damm



Nr.	Art der Änderung	Datum	Name

Entwurfsbearbeitung:

Hyder Consulting GmbH
Deutschland
Königsgraben 11
90402 Nürnberg
Tel.: (0911) 2 06 30-0
Fax: (0911) 2 06 30-30
www.hyderconsulting.de

Datum: 22.06.2011
Zeichen: b6x, b6x, wag

ik. Lutz

Freistaat Bayern
Autobahndirektion Nordbayern

Flächenhofstr. 6a 95 80-02 Nürnberg
TEL: 09114821-0, FAX: 09114821-456, E-MAIL: poststelle@abdn.bayern.de

Unterlage: 8.2
Blatt Nr.: 1
Datum: 22.06.2011
Zeichen: Bittel

Planfeststellung
BAB A3 Frankfurt - Nürnberg
gezeichnet: Gz: 412, April 2011, Bittel
geprüft: Gz: 412, April 2011, Zeller

östlich Mainbrücke Dettelbach - westlich AS Wiesentheid
6-streifiger Ausbau von Bau-km 306+200 bis Bau-km 318+582,953

Höhenplan
AS Kitzingen / Schwarzbach
NW-Quadrant Rampe St 271 - Frankfurt
Maßstab: 1: 1.000 / 100

Aufgestellt: Nürnberg, den 29.07.2011
Autobahndirektion Nordbayern

Keim
PLAN- / DRUCKVERFAHREN

Projekt: DD000221
Datei: DR_3-1 Höhenplan AS KT Nord-West Rampe.plt

Dieses(0) Unterlage/Plan darf ohne vorherige Genehmigung des Erstellers nicht weiterverbreitet werden, da es für die Ausführung des Projekts/Verkehrsbauprojekts bestimmt ist.